

東安門



一、概说

古都北京，有着三千多年的建城史和八百余年的建都史。自金贞元元年（1153）起，先后有金、元、明、清四朝定都于此。自元代营建元大都起，北京就形成了三重城垣的基本格局。此后历经明永乐年间重修紫禁城和嘉靖年间复修外城，北京城形成了明确而完整的凸字型、四座城垣的结构。其中唯一一座由红墙黄瓦围就的城池就是皇城。

东安门是皇城的城门之一。明成祖永乐四年（1406）将元宫故址南移改建皇城，永乐十八年（1420）始成。周十八里，亦四方形，绕以周垣，覆以黄瓦。旧有四门：南曰承天，北曰北安，东曰东安，西曰西安（俗称外东华、外西华）。清顺治八年（1651），改承天曰天安，改北安曰地安，东西两安仍沿明称。东安门为皇城东门，其建筑规制与西安门、地安门相仿，只是朝向不同。但有几个特点：1. 屡建屡毁；2. 位置平移；3. 建有“里门”。

皇城四座城门规格不一，天安门是皇帝御道，而且只在隆重节日使用。东安门和西安门一样供普通皇城居民出入。东安门在皇城的城门中是最早被拆毁的，1912年曹錕北京兵变时即被焚毁。

《乾隆京城全图》中，东安门标绘于第八排第五列右下角的位置，图中绘制了东安门城楼、城墙及东安里门，以及玉河上的皇恩桥、平桥等建筑（图2）。

二、城门名称由来和相对位置

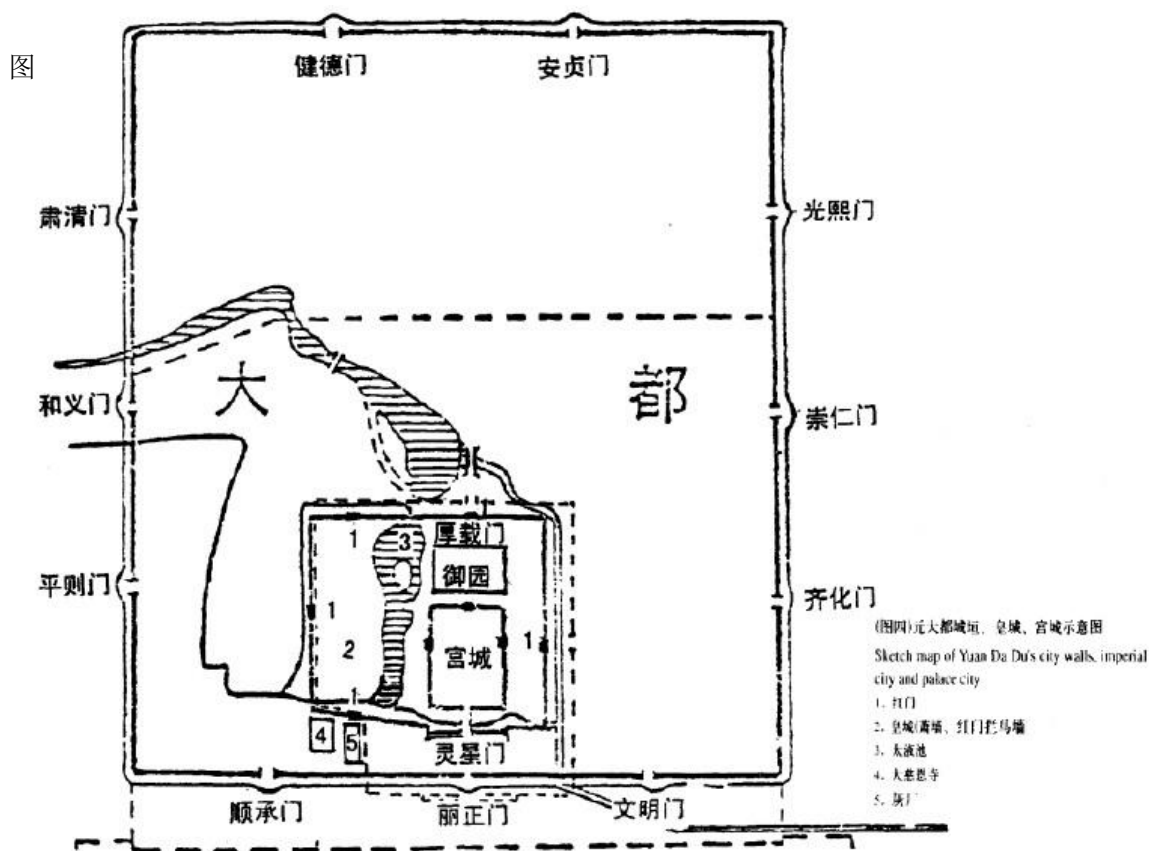


图 1：元大都平面示意图

元大都时期，皇城有四个红门，东安门是皇城东边的红门。

明朝皇城的“北安门”、“东安门”、“西安门”三个门，都突出了一个“安”字，以示外安内和。

皇城始建于明永乐十五年（1417），墙垣较元代萧墙往外扩展，周长近 11 公里，西南缺角，呈不规则方形。东垣长约 2150 米，位于今东黄城根北口至今贵宾楼对面一线，起自原宽街西口，至原御河桥北口。

东安门位于皇城东墙的中部偏南，南北走向，正对紫禁城东华门。始建于明永乐十五年（1417），位于御河（又称玉河）西侧。明代初年，京杭大运河的北端通惠河流经皇城东墙，货船可以沿着御河向北，直抵城市中心的什刹海码头。宣德七年（1432），在玉河东岸另筑东皇城墙，将御河水圈入皇城，成为皇家专用水道。玉河的水上运输中断，东安门也随之东移。原来的东安门旧址改建为东安里门，为三座方门形制，俗称墙门。两门之间有跨河石桥相连，官员上朝，皆由此进宫，俗称望恩桥或皇恩桥，也称为东安桥。桥上砌障墙，将两门连为一体。这种格局直至清末变化不大。东安门大街和东安市场也皆因此得名。

三、城门的变迁

今天的北京皇城于明代始建，永乐十八年（1420）与紫禁城同时落成，其位置在元代皇城的基础上略南移，清代沿袭明制，在皇城的基本格局上并未做大的改变，仅对其中的主体建筑进行了多次维修和改建。

北京皇城六门之说常见于明朝，当时以大明门为皇城正门，承天之门为宫城外门，因此皇城城门包括大明门（大清门）、长安左门、长安右门、东安门、西安门和厚载门（地安门）；七门之说见于清嘉庆《大清会典》，包括大清门、长安左门、长安右门、天安门、东安门、西安门和地安门，天安门为皇城正门；八门之说见于清代编纂的一些北京地方史志，将天安门之北的端门也算作皇城城门；而到了清乾隆七年编修的《国朝宫室》则有皇城“有天安、地安、东安、西安四门”的记载，这也就是百姓谚语中，“里九外七皇城四”的来源。可见，东安门的名称一直延续至今。

1912年袁世凯为抵制南下就任总统，操纵北洋军阀曹锟发动“壬子兵变”，东安门在混乱中被烧毁。1918-1926年，东西北三面皇城陆续拆除，墙址形成街道皇城根，后改称黄城根。1926-1927年北洋政府内务部拆皇城墙变卖，东安里门与皇城城墙一起被拆毁。玉河被填平成为南、北河沿大街，东墙址陆续为民居占据，建满房屋。

1999年王府井大街建设改造，发掘出明皇城东安门遗址，文物部门在原址建设公园进行保护。2001年又在北段恢复重建了一段长约25米的古城体。

四、城门的形制结构

东安门为单檐歇山式，木结构殿宇式建筑，三彩斗拱，覆黄琉璃瓦顶。面阔七间、进深三间。宽约35米，进深约15米。门内（西）有石拱桥横跨玉河。正中三间开门，各有红漆金钉门扇1对。左、右稍间及末间作值房。

西侧是自北至南而流的玉河，河上横跨一座单拱石桥皇恩桥，桥西为“三座门”式的东安

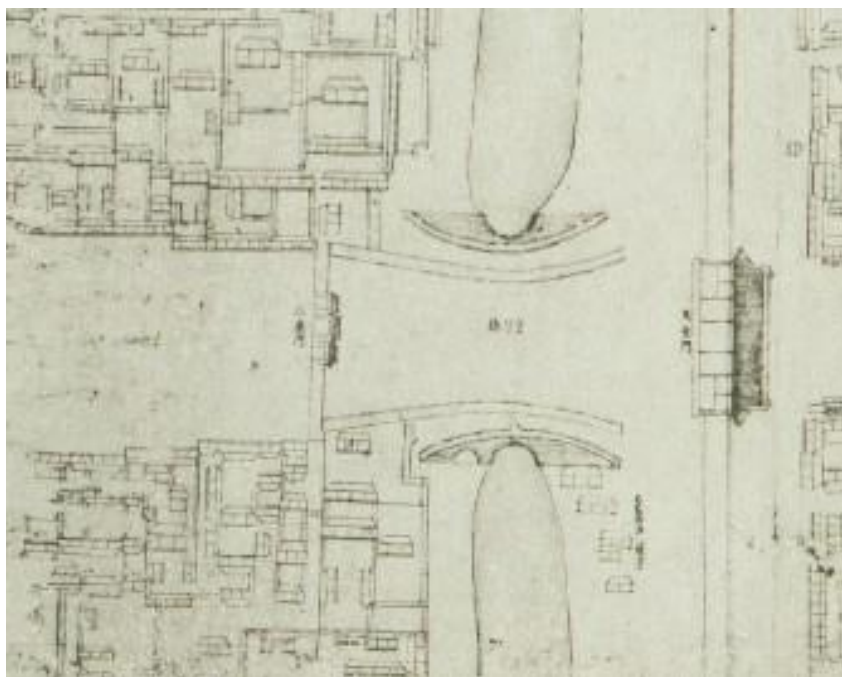


图 2：《乾隆京城全图》第八排第五列中的东安门（上北下南）

里门。乾隆十九年（1754）重修皇城后，东安、西安、地安成为紫禁城形制完全一致的三座城门。

遗憾的是，在北京众多城门中，唯有东安门没有留下一张照片。现存的标注“东安门”的照片，其实都是“东安里门”。

五、城门周边环境

皇城墙是保护紫禁城外围的城墙，主要属于内务府系统专侍奉紫禁城的后院，明代内务府在皇城内设有十二监、八局、四司共二十四衙门。明代皇城内大部分为苑囿、皇家庙宇、内官衙署、库藏、局作，不许百姓居住。清代设立三院、七司，机构仍很庞大。皇城在明清时期属于禁区，平民不得通行出入。

皇城的森严在进入清朝以后，随着商业的发展被渐渐打破。清代小有变通，允许八旗子弟居住在西安门、东安门里一带，并有极少数王公、公主府等及御赐的住宅及太监私宅、寺庙等。此外允许内务府人员和上三旗即正黄旗、正白旗、镶黄旗的“包衣”（宫内的工役）凭腰牌出入皇城。但居住者多为满族权贵，汉官很少，普通百姓更少。为了他们进出方便，城门渐渐不再上锁。

《宸垣识略》的按语中有“今皇城内居民甚稠，故东安、西安、地安三门闭而不锁，民有延医接稳者（即接生），不拘时候，得以出入”的句子，证明了当时的皇城不仅可以随意出入，且不再落锁。

东安门大街东起金鱼胡同西口，西至东华门大街东端的东安门。因位于北京皇城的东门东安门外而得名。

明朝时该地区为内市的所在地。内市是皇宫内廷开设的集市，为王公、勋戚、宦官、大臣活动之所。每月初四、十四、二十四开市，各门俱开，陈列内宫多余器物以贸易。明谢肇淛《五杂俎·地部一》中记载，“初四、十四、二十四等日，则於东皇城之北有集，谓之内市，多是内人赢余之物，不及庙中之多也。”《宸垣识略·皇城二》中也有类似的记载“内市在禁城之左（东面），过光禄寺入内门，自御马监以至西海子一带皆是。每月初四、十四、二十四日，俱设场贸易。”可见内市习俗一直延续到清代。

此外，清末真正平民化的商业开始兴旺起来，每年农历的四月二十八日，东安门大街还举行药市。

18世纪（清乾隆年间）来华的英国使团成员斯当东在《英使谒见乾隆纪实》中对皇城以东的地区记载如下：“街道上的房子绝大部分是商店，外面油漆装潢近似通州府商店，但要大得多。有些商店的屋顶上是个平台，上面布满了各种盆景和花草。商店门外挂着角灯、纱灯、丝灯或纸灯，极精巧之能事，商店内外充满了各种货物。”

六、周边遗迹

《乾隆京城全图》中第八排第五列（图3）由于原图中间从南到北有一些残损，部分图绘已辨认不清。东安门附近标注并不多，有镶白旗满洲栅栏、镶白旗满洲堆子、正蓝旗营满洲堆子、正蓝旗营满洲栅栏、葡萄园、葡萄园胡同、平桥、三座门、皇恩桥、东安门等。观图可知，东安门以北为镶白旗驻扎，以南为正蓝旗驻扎。

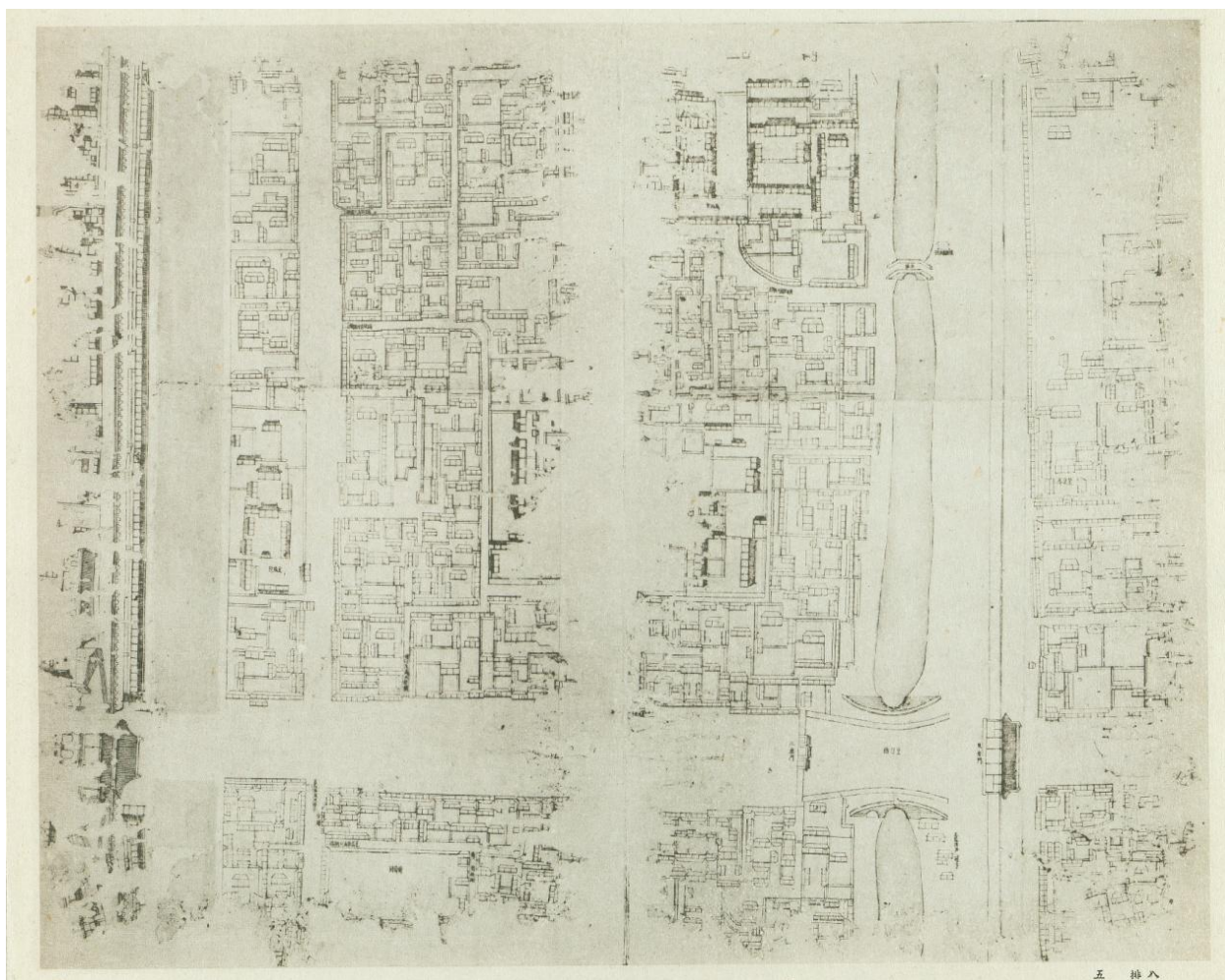


图 3：《乾隆京城全图》第八排第五列（上北下南）

镶白旗满洲栅栏、镶白旗满洲堆子

东安门作为皇城的东门，清朝属镶白旗。《乾隆京城全图》中标注了多处镶白旗满洲栅栏、镶白旗满洲堆子，这都是为了维护治安而设立的满洲八旗的兵舍以及类似兵卒守候或交换岗的处所。现今都已无从寻觅。

葡萄园、葡萄园胡同

《乾隆京城全图》中东安门大街南侧标绘有一片很大的葡萄园，旁边还有一个呈南北走向的葡萄园胡同，经实地走访，葡萄园早不见踪迹，葡萄园胡同于1965年整顿地名时，并入普渡寺西巷，改称普庆西巷，1980年复称普渡寺西巷。现巷内多为居民住宅。



图 4：葡萄园胡同今貌

御河（玉河）

皇城东墙外的御河（玉河）即为元代通惠河，明初为运输通道，在皇城中发挥着实际的漕运作用。明宣德七年（1432），明宣宗下旨将皇城东墙东移至御河东侧，将这段河道划入了皇家禁地，城外货物由御河水运至城内之举被废止。而皇城之内却多了一条运输水道，宫外进贡的瓷器、绸缎等各种贡品能直接运进皇城，并存放于御河边的各种库房之内。



图 5：皇城根遗址公园

这一河道因东安门又称为东安门河沿，后以东安门为界分为南、北河沿。此段河道民国时已淤塞不堪，解放后先后将南河沿、北河沿填平，改为街道，也就是今天的南北河沿大街。如今虽早已不见当年御河的波涛和河岸边繁忙的码头的御库，但仍留下了许多如“磁器库”、“灯笼库”、“沙滩”一类的地名，供人遐想和追忆。

东安门遗址

北京的明清皇城呈不规则方形（像乒乓球拍，但西南缺小角），东西宽 2500 米，南北长 2750 米，共占地 6.8 平方公里。四周筑高大的“红墙黄瓦”砖砌的萧墙，又叫红门拦马墙，是皇城属于皇家等级的标准。以紫禁城为中心的南北中轴线，把皇城划分为西边宽、东边窄，而不是两边等宽。这是受西边西苑三海的宽阔水面和东边河道的地理环境所限。

2001 年在东皇城墙旧址上的居民全部搬迁，建成一处宽约 30 米的带状公共绿地。经考古发掘，确定了东皇城墙和东安门的历史位置。根据文献记载的城墙尺寸，并参考现存南皇城墙的做法，在北段恢

复一段长约 25 米的墙体，以为皇城标志。同时发掘出一部分东安门遗址加以保护展示。由于这些遗址均位于现道路以下约 2.3 米，为了保留发掘时的原状，在允许展示的范围内修建了两个下沉式展示区，都按照原状陈列。

目前可以看到东安门的遗址尚有门南北两段的皇城墙遗址、东安门西面南北两进间的四个柱础礅墩、东安门内望恩桥的两段障墙、桥的两个雁翅遗址以及玉河道等。

七、城门今夕



图 6：明皇城东华门遗址上盖起的露天“博物馆”

东安门作为明清皇城的东门，担负着拱卫皇宫并为皇宫提供各种服务和生活保障的责任。在《乾隆京城全图》第八排五列中可见东安门和东安里门的原貌，如今我们只能从现存的城墙遗址中去追忆其当年的风采。

东安门前的大街称之为东安门大街，东起金鱼胡同西口，西到东华门大街，明朝时为内市的所在地。清朝以后店铺林立，商业日益发展，光绪二十九年（1903），清政府专门开辟出原神机营一块占地面积约 130 多亩的地方，将原来积聚在东安门大街两旁的小摊儿集中到一起，形成了后来的东安市场。东安市场在民初历经天灾人祸及修复兴建，日益繁荣，也带动了王府井商业大街的兴建和发展。

今日的东安门地区由于地理位置优越及历史文化的积淀，一直是热闹繁华的闹市，而漫步其间，穿梭在红墙灰瓦的皇城根遗址公园和绿树掩映的明皇城东华门遗址间，不时会有恍如隔世之感。历史和现实在这里交汇，让人感慨万千。

（孟化）