

赶马桥

戴季

沿大明壕顺流而下，南至辅国公兴宁府邸处，府邸东南角即丰盛胡同与大明壕相交处有小桥一座，名曰“赶马桥”，《乾隆京城全图》第七排第十列中标绘出了这座小桥。

（图1）此桥位置在今太平桥大街与丰盛胡同交界处，图上所标绘的赶马桥，只用两笔匆匆带过，其用料与结构难以辨识。（图2）书籍资料中更难觅赶马桥的相关文字，或许彼时由南城入京牵着马的马贩子是经由此处赶往白塔寺的马市，此处便得名赶马桥了。而从另一张《清乾隆北京城图》中，不难发现乾隆时期的阜成门大街南侧一带，沿着大明壕东西两岸，集中了不少与马有关的地名。

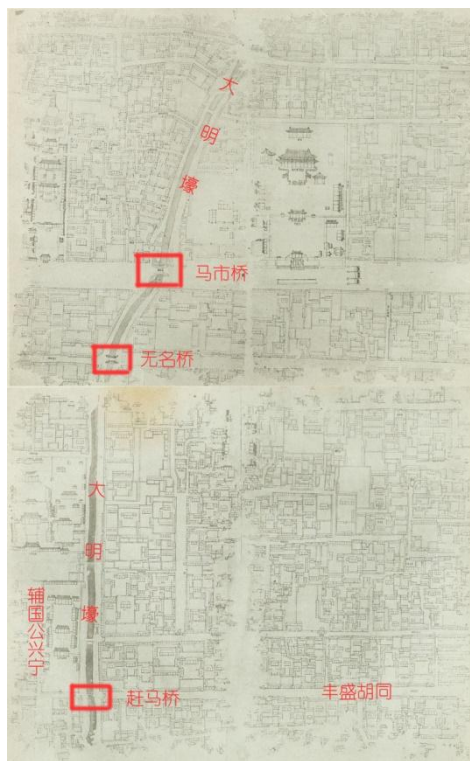


图1 《乾隆京城全图》中的赶马桥

（图3）明永乐时京城内设东西南北中五兵马司，西城的兵马司便位于丰盛胡同北，即兵马司胡同。《明史·职官志》记载兵马司：“指挥巡捕盗贼，疏理街道、沟类及囚犯，火禁之事，凡京城内外，各划境而分领之”，兵马司的职责虽不像字面意思那样是养兵蓄马之所，但马匹作为出巡捕盗的工具，想必也是该司不可缺少的一部分。丰盛胡同向西为武定侯胡同，武定侯胡同以南，有地名“养马营”，

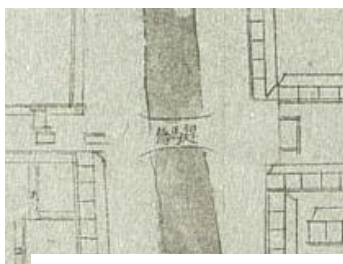


图2 赶马桥结构图

明代称羊毛胡同或羊毛营胡同。不管从前此处是否真的养马，“养马营”这一地名倒是流传了下来。相应的，养马营东北跨大明壕的那座桥，也名为“赶马桥”。若当时养马营蓄养的马儿被牵赶着跨过赶马桥到大明壕旁吃草，或被牵着路过赶马桥沿着大明壕一路走到白塔寺的马市，这些地名如此串联起来，倒也合乎情理。

无论如何，赶马桥的得名必然与马脱不了干系，保留至今的这些地名，也为我们探寻这一地区昔日的区域功能提供了重要线索。

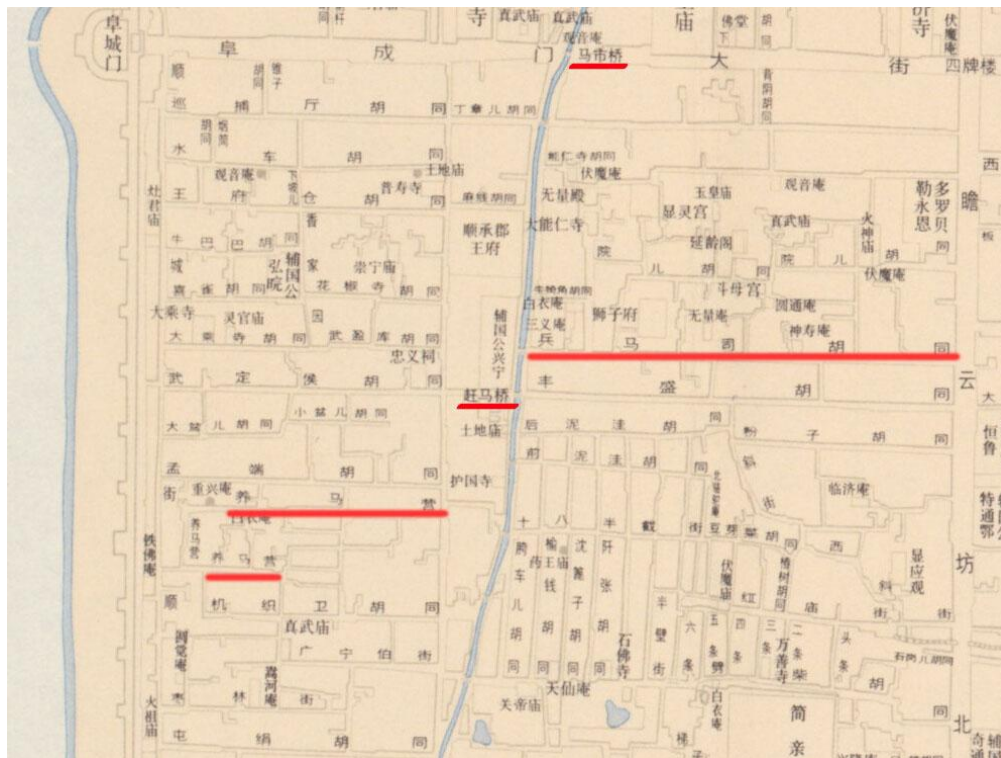


图3 《清乾隆北京城图》中阜成门大街南侧与“马”有关的地名