

鹊桥（织女桥）与牛郎桥

戴季

《乾隆京城全图》第九排第七列中有一座南北向的拱桥，跨外金水河而建，架通南北，北连掌仪司，南接南府胡同，东为社稷坛（今中山公园），桥下水面向西连通中海、南海。（图 1）此桥名曰“鹊桥”，又名“织女桥”。从图上标绘来看，鹊桥为单券拱桥，桥上无栏杆，以外金水河宽度估算，桥宽应在十五六米左右。（图 2）

此桥以东，在《乾隆京城全图》第十排第五列中也有一座南北向的桥，同样跨于外金水河上，桥北有裤子胡同、苏州胡同，桥东北有普胜寺，桥南为翰林

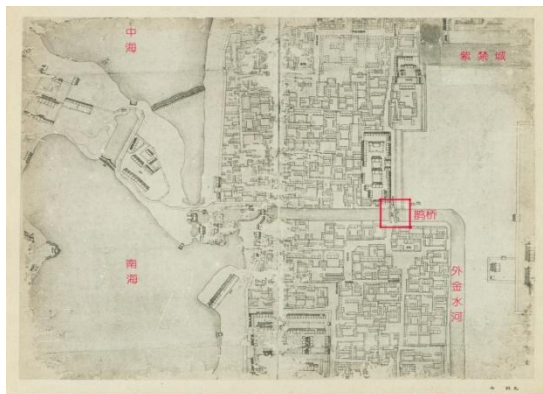


图 1 《乾隆京城全图》中鹊桥所在位置

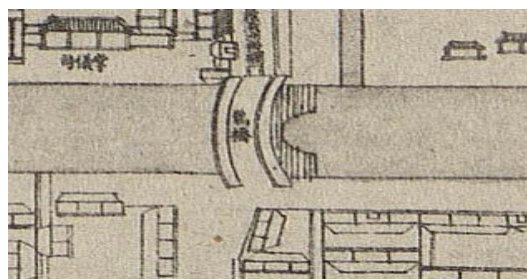


图 2 鹊桥形制结构

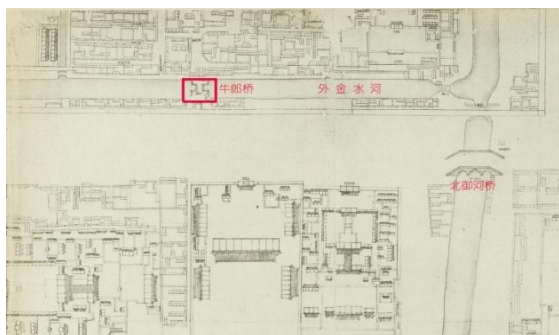


图 3 《乾隆京城全图》中牛郎桥所在位置



图 4 牛郎桥形制结构

院衙门、銮驾库及六部所在。（图 3）此桥名为“牛郎桥”。据记载为一座石台木板桥，从图中所标绘的情况也可看出该桥形制的简约，（图 4）与和该桥遥遥相对的三孔拱桥北御河桥相比，牛郎桥确是一座不起眼的小桥。

明清皇城以天安门为正门，并以其为中心向东西两侧延展，皇城西至今南长街，东至今南池子大街。皇城内、外有内金水河与外金水河，内金水河环绕紫禁城墙，外金水河俗称“筒子河”或“护城河”，明代

称“玉河”，清代称“御河”，包括织女河、玉带河、菖蒲河三段。据《日下旧闻考》记载：“护城河西面之水，自紫禁城西南隅流经天安门外金水桥，往南注入御河，是为外金水河”。今外金水河仍留存有东长安街北侧的菖蒲河一段，牛郎桥便是跨菖蒲河而建，其位置约在今南池子大街皇史宬南侧。据《乾隆京城全图》所标绘其与苏州胡同、裤子胡同的相对位置，苏州胡同东起南池子大街，故牛郎桥应坐落在今南池子大街与东长安街交接处或其以东不远位置。（图3）古桥今已不存。外金水河上下游的这两座“织女桥”和“牛郎桥”本就是无甚名气的小桥，加之未能保存至今，其存在便也鲜有人知。牛郎织女两桥遥相呼应，相距约一公里，今南长街东侧仍保留有“织女桥东河沿”地名。（图5）



图5 织女桥与牛郎桥相对位置

织女河为外金水河西段，是南海退水的河道，起自南海东岸的日知阁水闸，向东穿过南长街石桥进入中山公园内，并经园内西墙南流，流经水榭湖至玉带河段，最终东流入菖蒲河。《日下旧闻考》有“日知阁建石梁上，其下为水闸，太液池水从此出，达于织女桥”的记载。牛郎织女二桥始建于明代，相传明成祖朱棣修建皇城时修整了金水河，并在外金水河上下游分别修建了“织女桥”和“牛郎桥”，欲以金水河为天河，以金水桥为“鹊桥”，供牛郎织女相会，其对皇城苑囿水系的构想，大有追仿班固《西都赋》中“临乎昆明之池，左牵牛而右织女，似云汉之无涯”的意味。而明清时皇城前的大街为禁地，并不向普通民众开放，牛郎织女便没有机会鹊桥相会了。

据康熙年间《日下旧闻考》可知彼时“鹊桥”名为“织女桥”。另据清末《京师坊巷志稿》，可略窥彼时织女桥一带的情况。书中言及“永乐二十二年设观天

台于桥南”，“御用监又南向也，则银作局也，再南过桥，曰灵台，亦有观象台”。可知清末时织女桥南的明代观象台遗址尚存。《乾隆京城全图》中所标绘的织女桥一带，可见桥北的清内务府掌内庭祭祀礼仪乐舞的掌仪司；桥南以清掌管宫廷戏曲演出的南府即以昇平署命名的南府胡同；南府胡同东南有地名“七十二烟筒”，统指这一带属宝钞司的七十二间带有烟囱的造纸作坊。明宫廷杂史《酌中志》记载此处“有作房七十二间，各具一灶，突朝天，名曰七十二凶神”。这里出产的草纸供宫里的宫女太监



图6 织女桥东河沿

们使用。而牛郎桥所处的南池子一带属于紫禁城的东苑，该区域也是服务宫廷的禁区，主要存放一些宫廷器用，是皇宫的仓库区。如牛郎桥东北普胜寺、普度寺一带便有灯笼库、锻库、瓷器库，牛郎桥正北的裤子胡同，可能便得名于这些“库”，而苏州胡同是否得名于锻库内所藏的“苏州织造”绸缎，不得而知。桥南的銮驾库是清代銮仪卫贮存太后仪驾和皇帝法驾的场所，桥东南翰林院则是明清的国家人才机构。

1918年织女桥改建，由单孔石桥改为三孔，改建后的织女桥桥长17.2米，宽17.66米。新中国成立后，北京市开始铺筑柏油马路，长安街与南池子大街、南长街的路面得到修整，周边遗迹、水道随之受到影响。1951年，织女河改为暗河，织女桥被埋入地下，1970年被拆除，仅留下“织女桥东河沿”地名。（图6）同样的命运，1913年，因南池子大街被打通，牛郎桥桥面被加高并与长安街路面取平；六十年代菖蒲河河沟被填，由明河改为暗河，牛郎桥便也被埋入地下；九十年代菖蒲河重新恢复为明河，2002年又继而建设菖蒲河公园。据《乾隆京城全图》标示，牛郎桥正北为裤子胡同，西北斜对两条苏州胡同（后称南边胡同为小苏州胡同，北边胡同为大苏州胡同），菖蒲河公园规划修建时，小苏州胡同被拆除，故推断今菖蒲河公园南北所据面积，应宽于乾隆时金水河水系。而今公

园内建木桥、平桥、拱桥（飞虹桥）、曲桥四座，从桥所在位置推断，连接南池



图7 葛蒲河公园内的牛郎桥

子大街与东长安街和平桥处更接近或应当就是原牛郎桥所在。

（图7）另据《中国古桥结构考察》所记录的牛郎桥改建修缮记录，更肯定了牛郎桥即位于南池子大街南口与东长安街交汇处这一推断。

“牵牛出河西，织女处其东，
万古永相望，七夕谁见同？”昔

日牛郎织女桥遥遥相望的场面，如今又通过复原给了今人以踏寻怀古的机会。而今位于南池子大街上专司婚恋交友的“鹊桥服务中心”，借着旧时牛郎织女桥的寓意，倒也没辜负明代建设两桥的初旨。