

廣渠門



一、城门名称由来及相对位置

广渠门是北京外城城墙东侧唯一的一座城门，位于外城东垣正中偏北，其与外城西侧的广安门相对。广渠门，从字义来看，“广”有宽大、宽广之意，“渠”可能与附近有渠道运河水域相关，“广渠”意味着周边一带水域宽广，通畅顺达。小编大胆想象，广渠门的“广渠”之意若用7·21暴雨事件来解释似乎颇有妙趣。广渠门桥临近原护城河一带，本身地势低洼，城市的重建改造自然使得广渠门桥下形成凹洼地势，顺暴雨之势无奈形成‘广渠’之域。据说广渠门是北京城门中最冷清的城门，清代各大官员进出北京，都走广安门，只有贬谪失意的宦官出京才走广渠门，然后到张家湾坐船，顺运河南下。如此一说就似乎与广渠门被赋予的“广渠”通畅顺达之意产生了强烈的违和感吧。

二、城门形制结构

有人将广渠门的城门名称释义为它可能是当时北京城规模宏大的一座城门，故名字中带博大之意的“广”字，对此说法，小编表示不赞同。从文献中对广渠门形制规模的记载便可知，广渠门的规模并不

大：“广渠门门楼低矮，仅一层，廊面阔五间，单檐歇山顶，四周有回廊。瓮城呈弧形。箭楼为单檐山顶，正面及两侧各辟箭窗二层，正面每层7孔，两侧每层各3孔，共26孔。箭楼下开拱形门洞。”（图1）从该形制规模来看，广渠门并不是一座宏大的城门，相反却是老北京城门中比较简朴普通的。

广渠门的瓮城为弧形，作为城墙的一部分主要为了加强城堡防御，是被修筑在城门外的护门小城。瓮城为微型小城，必然有城区空间，正常的瓮城空间内是没有建筑物和居民入住的，因为要备用为作战要地，然广渠门的瓮城却与众不同，里面住着几家店铺人家。喜仁龙的影像照片将独具特色的广渠门瓮城内城景图定局一格，清晰可见瓮城内路两旁有店铺人家，仿佛一个瓮中小市。照片中的箭楼显然已破损不堪，箭楼一角已残缺（图2）。

图3为《乾隆京城全图》中绘制的广渠门城门，虽然未详细绘制城门箭楼结构，但瓮城的鸟瞰形态却一目了然。

三、城门的变迁

已经消失的城门如今再去寻访它过去的地理位置，似乎有些难度，很多人会误认为广渠门在广渠门桥处，其实不然，有学者早已考证了广渠门的历史地理位置，确定广渠门在广渠门南小街的东端处。在此借用百度地图中的广渠门桥一带加以说明（图4）。据资料记载，在城门城区拆除改造之前，广渠门内有一条主街（图6：④），广渠门外地区有两条街道，一条向北斜，后改造取直向东，即与图四中的广渠门外大街的位置与走向基本一致；另一条即为东南走向的广



图 1：喜仁龙于 1921-1924 年间拍摄的广渠门城楼



图 2：喜仁龙于 1921-1924 年间拍摄的广渠门的瓮城

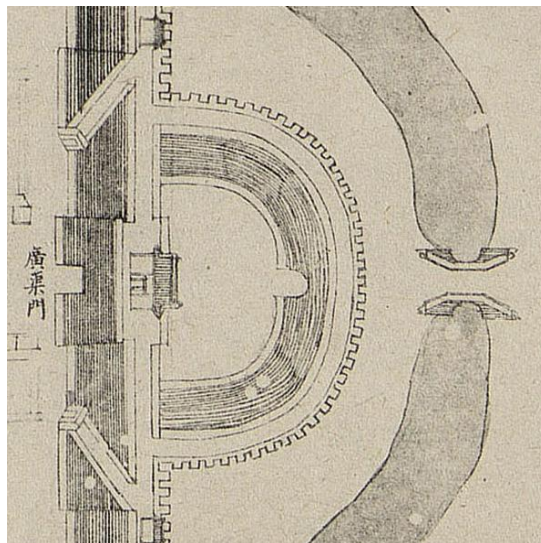


图 3：《乾隆京城全图》中标绘的广渠门城门

渠门关厢¹，即与图四中的广渠门外南街的位置与走向基本吻合。广渠门位置定在广渠门南小街东端，即广渠门立交桥南部，其判断依据有：一，广渠门城门外关厢（图4中的广渠门外南街西段）应与广渠门城门大致相接；其二，史料记载，广渠门南北两侧各有一个疏通城内积水引入护城河的水关，即广渠南、北水关，沿着这两个水关形成的街道就是广渠北水关胡同和广渠南水关胡同，1988年修广渠门桥时，南北水关胡同同时被拆。曾经的广渠门北水关胡同的大概地理位置为如今的广渠门内大街以南、广渠门南小街以北（图4）。广渠北水关胡同以南是南水关胡同，原南水关胡同的具体位置尚不能确定，因1965年把广渠门南里并入南水关并取名广渠南水关胡同（图4）。故经综合分析判断，广渠门城门的确实是在广渠门南小街的东端(图5)。



图4：百度地图之广渠门桥一带

¹ 关厢指城外的大街和附近居民地区。1947年版本的北平市地图中标记的‘广渠门关厢’街道与如今的广渠门外南街街道的位置走向基本一致。

四、城门周边遗迹

一张乾隆时期的古地图便可接晓当时广渠门的街巷状貌（图6），①为广渠门城门城楼，城墙外有护城河拱卫京城，城墙内紧邻城门处散落着几排少许店铺人家；④是由城门口向城内延伸的大马路，②为隆安寺，至今保存基本完好。据实地踏查考证，③附近现存有袁崇焕墓和祠。

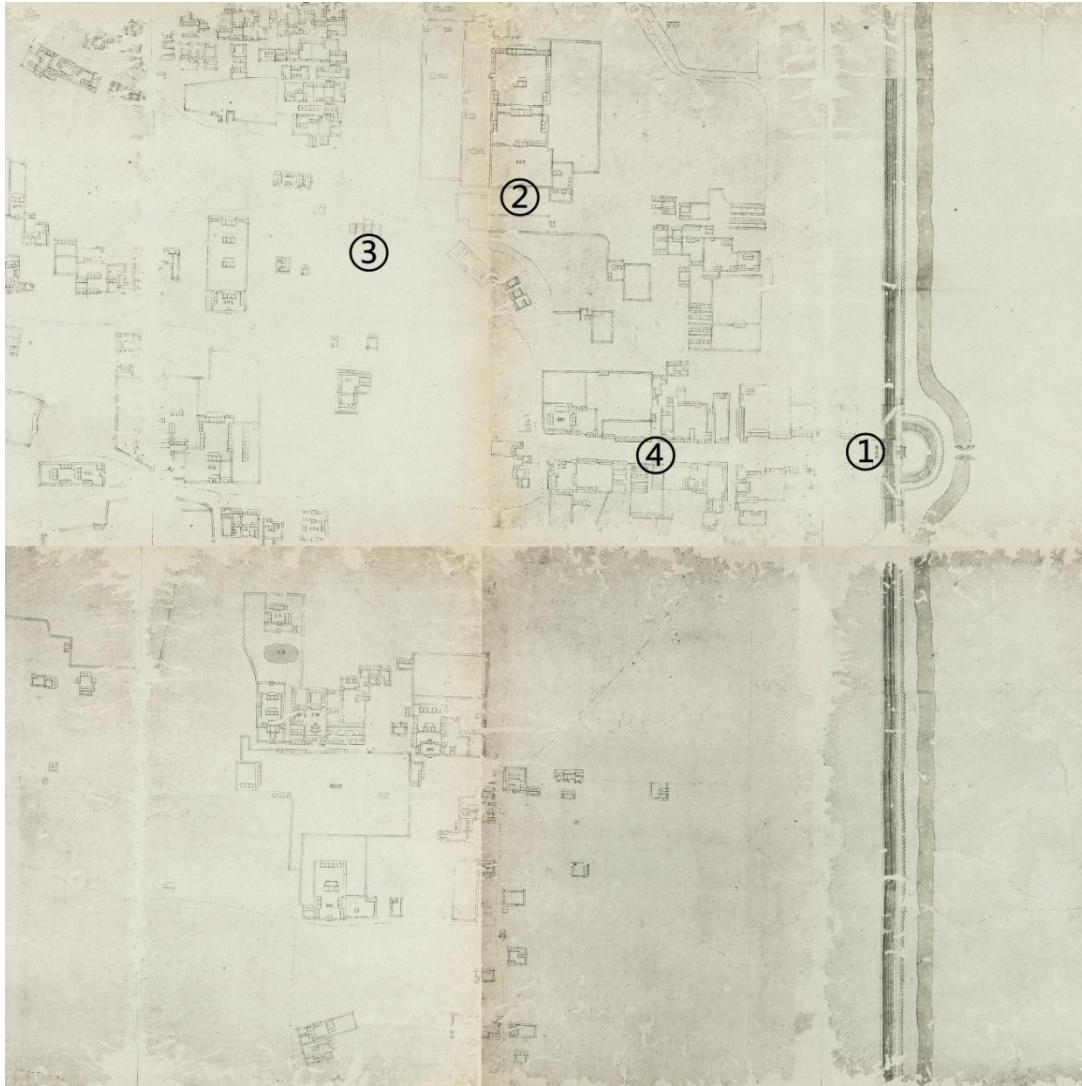


图 6:《乾隆京城全图》之广渠门周边一带

隆安寺

《乾隆京城全图》中被标记出来而且留存至今的建筑，在踏查研究过程中发现还真是屈指可数。一般来说，内城保存较完整的古建筑并不罕见，但在外城能从现代化都市的改建中嗅到一丝古建筑气息就会倍感庆幸吧，的确在踏查广渠门周边一带时，我们发现了一座寺庙-隆安寺。它是外城著名的佛寺，于明景泰五年(1454)建，清道光、咸丰年间，寺庙香火衰败，后沦为制造佛香的作坊和存放灵柩之地，以至

于寺庙周边也逐渐演变成坟墓荒郊。1952 年全北京开始逐渐进行旧城改造，该寺庙改为崇文区隆安寺小学，后又易名白桥南里小学和东花市少年之家。1983 年隆安寺进行了修缮，后来又辟为崇文区青少年科技馆，在经过几次变革于 1984 年被列为北京市文物保护单位。图 7 为《乾隆京城全图》中的隆安寺。图八图九为此次踏查拍摄的隆安寺。

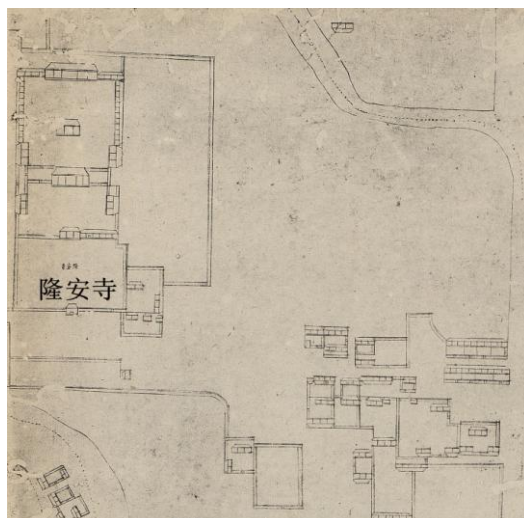


图 7：图 6 中②区域的放大图像：
隆安寺，位于今崇文区东北部白桥南里 1 号



图 8：
摄于 2013 年 10 月
隆安寺
今崇文区青少年科技馆

五、追寻美食与战事，且看广渠门历史与今朝

老照片中的广渠门看上去并无特别之处，城门瓮城箭楼与其它城门相比并无特殊，就连被拆除的命运也和其他城门相同。广渠门的箭楼在 1930 年代就被拆除了，仅存城楼和箭楼的城台及瓮城。城楼于 1953 年拆除，之后又拆除了瓮城及残存的台基。如此一座规模略小，质朴低调，甚至与官吏贬谪相关关系的城门，它却有着惊诧历史的风云故事。

• 历史故事之美食

悉数有名的京味小吃：驴打滚、艾窝、炒肝、爆肚、卤煮火烧、芸豆卷、豌豆黄、薄脆、褡裢火烧、面茶、奶油炸糕、螺丝转、墩饽饽、姜汁排叉、门钉肉饼、炒疙瘩等等，说民以食为天，广渠门附近的居民也不例外，虽然曾经的周边一带并不繁华，但却在光绪 14 年（1888）诞生了为众所称道的“沙窝门焦排叉”，清末至民国初年，“沙窝门焦排叉”名扬全城，由此排叉便记入了京味小吃。“沙窝门焦排叉”的“沙窝门”指的就是广渠门，沙窝门名称由来与广渠门附近有很多“沙窝子”有关。这些沙窝子任由大家想象，应该就是俗话说的沙坑，这些沙坑不是天然形成的，而是当时人们挖来占地儿的。因为广渠门内外有很多寺庙，有些寺庙香火不盛，后来就成了客死异乡的外地人的停灵地，这使得周边变得更荒凉，一些尸骨无法返回故乡的死者就被葬在这附近，于是那些丧葬行事的工人就要预先挖一些沙坑等着灵柩抬来下葬，其实沙窝子的形成也是行业间竞争的结果，于是广渠门被叫做“沙窝门”而广传开来。

小编回忆第一次来北京后吃排叉，真心觉得又脆又香又好吃，没想到此次负责查阅广渠门历史资料，竟偶然得知了排叉的历史故事。将“沙窝门焦排叉”做出名的当属广渠门裕顺斋饽饽铺，裕顺斋饽饽铺是直隶大兴县广渠门外人信德利开设的，生产各种饽饽糕点，因为做工用料考究又物美价廉，排叉美味与众不同，其美名就在京城内传开了。在 1937 年“七七事变”前，裕顺斋生意兴隆店面规模扩大，“七七事变”后，受战事影响，裕顺斋生意低迷，经营惨淡。终于熬过了新中国成立，裕顺斋于 1956 年加入公私合营，1958 年被并入崇文区食品厂。

裕顺斋饽饽铺这个老字号已经被梁金生先生记入了《城南老字号》这本书，小编查阅资料时发现，裕顺斋老字号在京城内已不复存在，但是张家口市却有个叫裕顺斋的糕点部，地址位于张家口市桥西区，这个裕顺斋糕点部和广渠门曾经的裕顺斋饽饽铺是否有历史关联有待查证。

• 历史故事之战事

能在历史中承载两代王朝命运兴衰的城门，非广渠门莫属吧。一代明朝灭亡，一代清朝崛起，一代清朝衰败，顺应而生的是列强侵略，两次战事时隔 271 年之久，两次战事都以守城失败告终，这些战事纷争无一不刺痛着广渠门的血脉，广渠门自然成了城门中品相最破的一座。但它也真正实现了作为一座护城城门最大的价值。历史上两大战事的突破口都是广渠门，而较为知名的当属袁崇焕喋血广渠门之

战。

袁崇焕不负重任修建好宁远城（今兴城）与后金在此决一死战，并取得著名的宁远大捷，这是明军首次战胜后金军。此次袁崇焕与皇太极父子就已经结下了不解之仇，之后的宁锦大战，皇太极又战败，终于于崇祯二年即天聪三年（1629年），皇太极以蒙古喀喇沁部骑兵为向导，亲率八旗大军，进攻北京城广渠门，此时袁崇焕早已率兵侯军在广渠门外迎击后进军。广渠门血战中，皇太极有满洲八旗兵和蒙古骑兵数万人之多，而袁崇焕只率领了九千骑兵。这次以少胜多之战让皇太极倍感蒙羞，气急败坏。后来皇太极使出反间计，陷害袁崇焕，崇祯帝果然中计将袁崇焕下狱，并于崇祯三年八月十六日下令处以磔刑。袁崇焕一死，等同于广渠门不攻自破，也意味着明朝再无守国之将。袁崇焕死后，他的部下余义士冒死取回头颅，将其秘密埋藏于广渠门内的广东义园坟地，并一直隐居守墓，不但如此，他还命他的后人世代守墓。因为世代都做了守墓人，所以后人将他所居之处称“余家馆”。现在守墓的是余家第十七代传人余幼芝老太太。余老太太守护的袁崇焕祠墓就在广渠门内东花市斜街52号，在实地踏查研究中发现，此袁崇焕祠墓的地理位置大概位于《乾隆京城全图》上的三官庙附近（见图9）。

（赵诗迪）

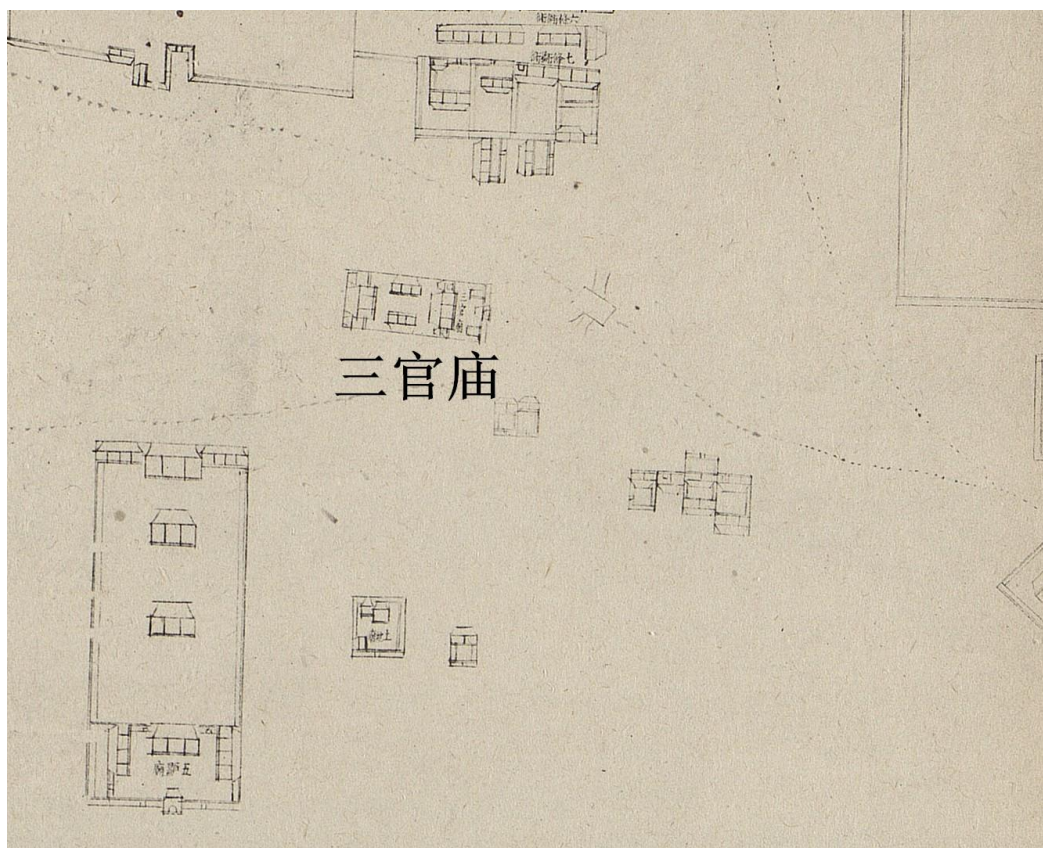


图9：图6中③区域的放大图像 袁崇焕墓和祠在此区域内